

GR  
92

# Gran Recorrido Senda del Mediterráneo

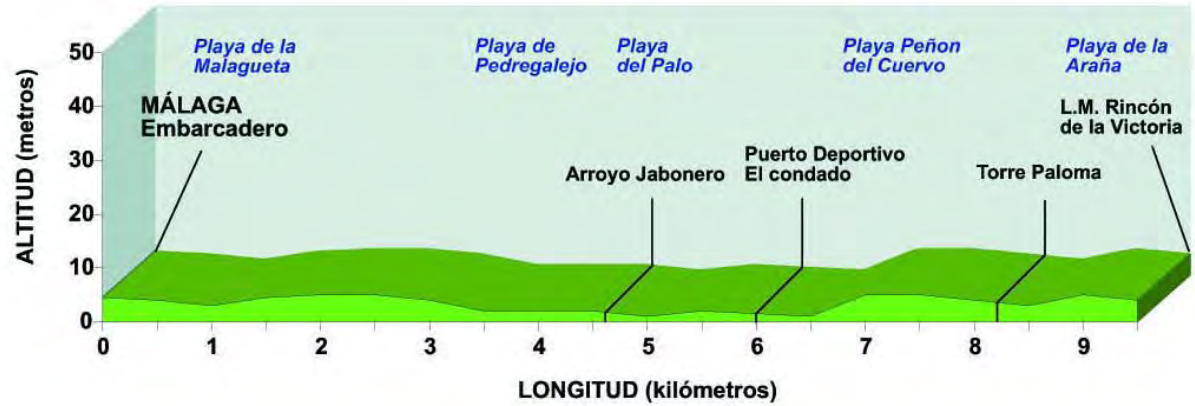
Ayuntamiento de  
MÁLAGA





Ayuntamiento de Málaga

Área de Turismo y Deporte



### SEÑALIZACIÓN DE LOS SENDEROS

Diagram illustrating various trail sign symbols:

- CONTINUIDAD DE SENDERO GR:** A horizontal bar with a red top half and a white bottom half.
- CAMBIO BRUSCO DE DIRECCIÓN:** A T-shaped symbol with a red top bar and a white stem.
- CAMBIO DE DIRECCIÓN:** A symbol with a red bar and a white stem that turns at a right angle.
- DIRECCIÓN EQUIVOCADA:** A red 'X' symbol.
- SENDERO DE PEQUEÑO RECORRIDO:** A horizontal bar with a yellow top half and a white bottom half.
- SENDERO LOCAL:** A horizontal bar with a green top half and a white bottom half.
- MARCAS COINCIDENCIA GR Y PR:** A vertical stack of three bars: red, white, and yellow.
- MARCAS COINCIDENCIA GR, PR Y SL:** A vertical stack of four bars: red, white, yellow, and green.

Below the symbols is a directional sign: a white arrow pointing left with the text 'Málaga 1h, 20 min.' and a red square with 'GR 92'.

### RECOMENDACIONES PARA TU ESTANCIA EN LA NATURALEZA



Longitud del trazado	<b>9,7 km (ida)</b>
Duración	<b>3 horas</b>
Dificultad	<b>Baja</b>

El sendero GR-92 tienen su inicio en el TM de Málaga en la playa de la Malagueta, junto a la conocidísima Farola. Desde aquí se dirige en dirección Este por el Paseo Marítimo.

El sendero pasa junto al Merendero Antonio Martín y continúa hacia el Este pasando por el Palacio de Miramar, actualmente sede de los juzgados de Málaga.

Continuamos por la arena hasta que por unas escaleras subimos hacia la acera. Siempre en dirección Este pasamos por el último tranvía que funcionó en Málaga y al poco tiempo alcanzamos la entrada a los Baños del Carmen, conocidísima playa de Málaga donde podremos tomar un refresco en su chiringuito. Tras esta playa pasamos por una zona de rocas junto al mar para cruzar al inicio de las playas de Pedregalejo. Cruzamos el Arroyo Jaboneros, donde finalizan las playas de Pedregalejo y se inician las playas del Palo. A lo largo de todo el camino podemos ir viendo los chiringuitos de playa y degustar los famosos “pescaítos malagueños”.

Al final de las playas del Palo alcanzamos el Puerto Deportivo del Candado. En este punto debemos extremar las precauciones pues pasaremos junto a la carretera. Después de pasar por la parte de atrás de la gasolinera, llegamos al inicio del nuevo paseo de la playa del Peñón del Cuervo. Recorremos toda la playa y giramos a la derecha al acabar el paseo nuevo. Buscamos la zona rocosa que nos llevará hasta ver la Torre Paloma, recuerdo de las numerosas torres de defensa del tiempo de los piratas árabes.

Tras disfrutar con la vista de esta torre, entramos a la Playa de la Araña la cual recorreremos totalmente y abandonamos en su extremo oriental.

Continuamos ahora junto al borde de la carretera, siempre por detrás de la valla quitamiedos, en un recorrido sobre las olas del mar.

Finalmente llegamos hasta el Arroyo Totalán, límite con el municipio del Rincón de la Victoria.







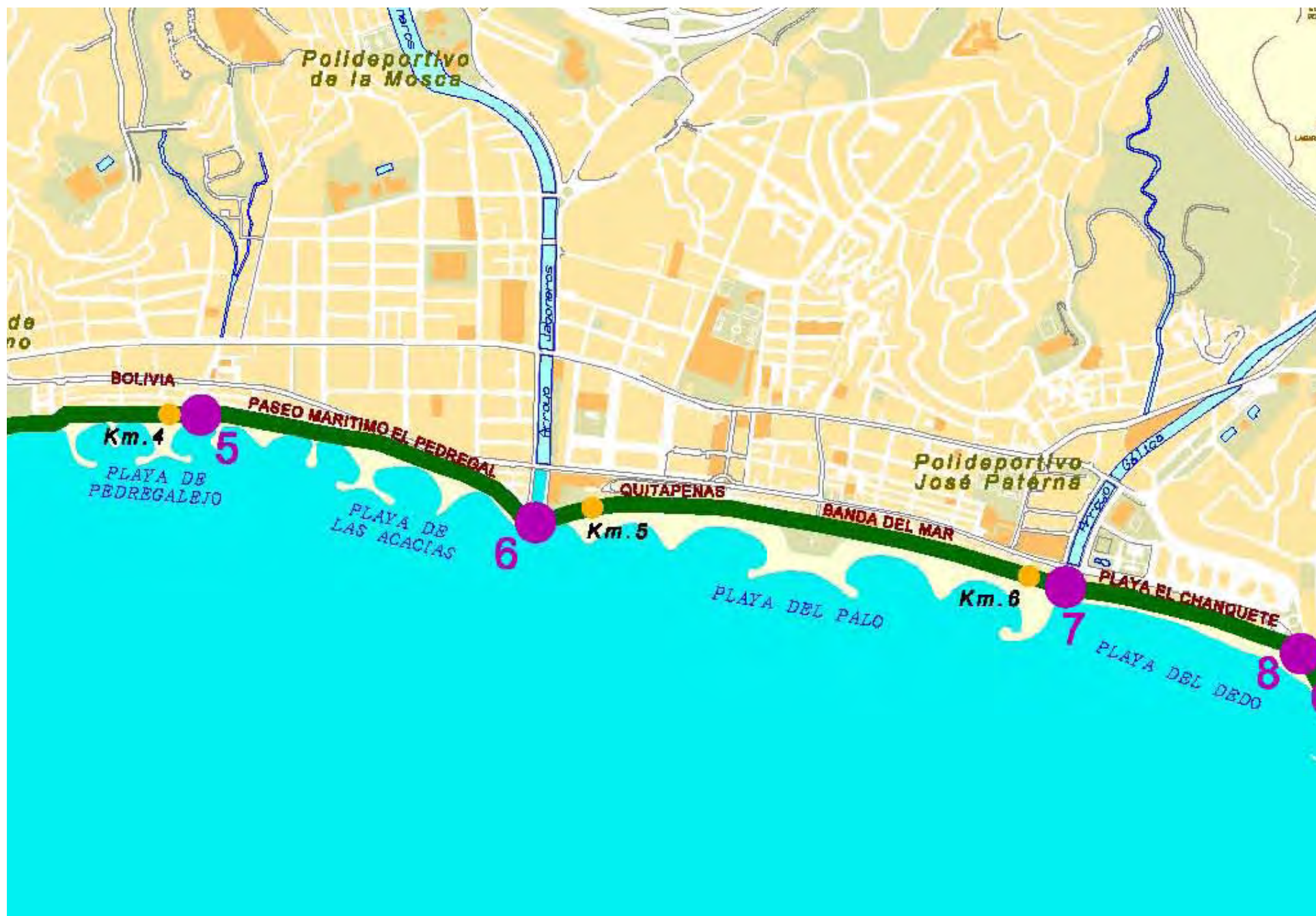























**LEYENDA**

- PROYECTOS DE OBRAS DE RECONSTRUCCIÓN
- ÁREAS PROTEGIDAS
- ÁREAS RECONSTRUIDAS
- ÁREAS SIN PELIGRO

**¡DETENTE SE ENCUENTRA AQUÍ!**

# PLAYA de PEDREGALEJO

## MANUAL DE CALIDAD

**ACTUALES**

El Ayuntamiento de Pedregalejo y el Ayuntamiento de San Roque han acordado la creación de un sistema de gestión de calidad para garantizar la satisfacción de los usuarios de las playas de Pedregalejo y San Roque.

**OBJETIVO GENERAL**

Garantizar la satisfacción de los usuarios de las playas de Pedregalejo y San Roque.

**OBJETIVOS ESPECÍFICOS**

- Garantizar la calidad de los servicios ofrecidos.
- Mejorar la imagen del Ayuntamiento de Pedregalejo y San Roque.
- Incrementar la satisfacción de los usuarios.
- Reducir los costes de gestión.



**ÍCONOS**

- Señala
- Parque Acuático
- Parque de Información
- Ascensor
- Restaurante
- Playa
- Bar
- Horizontes
- Family Submarino
- Playa
- Instalaciones Deportivas
- Playa

902 32 33 30

## PRINCIPALES SERVICIOS NUESTROS COMPROMISOS NUESTRO SISTEMA DE MEDICIÓN

**PRINCIPALES SERVICIOS**

- Atención al usuario
- Seguridad
- Calidad de los servicios
- Accesibilidad
- Medio ambiente
- Seguridad
- Calidad de los servicios
- Accesibilidad
- Medio ambiente

**NUESTROS COMPROMISOS**

- Garantizar la satisfacción de los usuarios
- Mejorar la imagen del Ayuntamiento de Pedregalejo y San Roque
- Incrementar la satisfacción de los usuarios
- Reducir los costes de gestión

**NUESTRO SISTEMA DE MEDICIÓN**

- Indicadores de calidad
- Encuestas de satisfacción
- Revisión de la gestión
- Control de calidad
- Medición de la satisfacción
- Medición de la imagen
- Medición de los costes
- Medición de la productividad
- Medición de la eficiencia
- Medición de la eficacia
- Medición de la efectividad
- Medición de la calidad
- Medición de la seguridad
- Medición de la accesibilidad
- Medición de la sostenibilidad
- Medición de la responsabilidad social
- Medición de la transparencia
- Medición de la integridad
- Medición de la honestidad
- Medición de la equidad
- Medición de la justicia
- Medición de la imparcialidad
- Medición de la independencia
- Medición de la objetividad
- Medición de la imparcialidad
- Medición de la independencia
- Medición de la objetividad

















